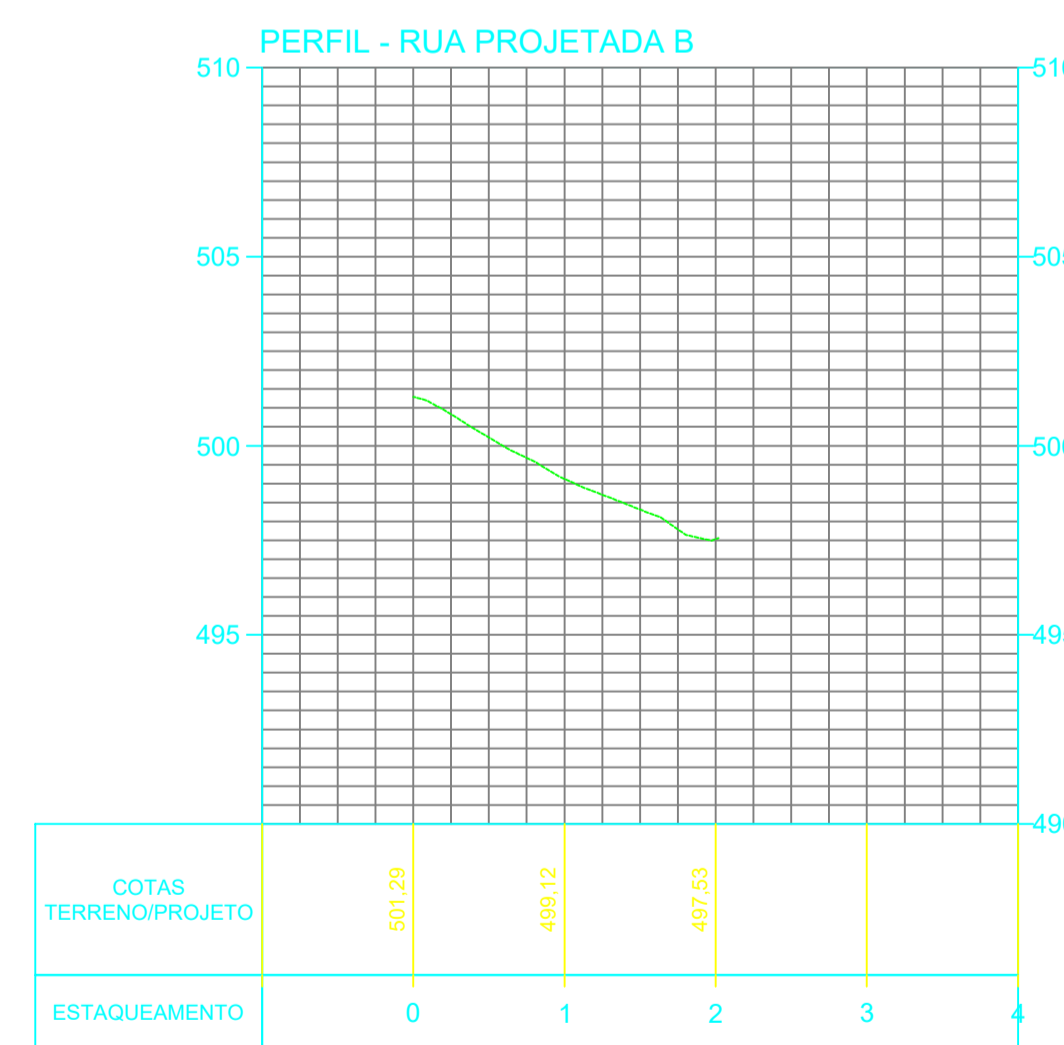
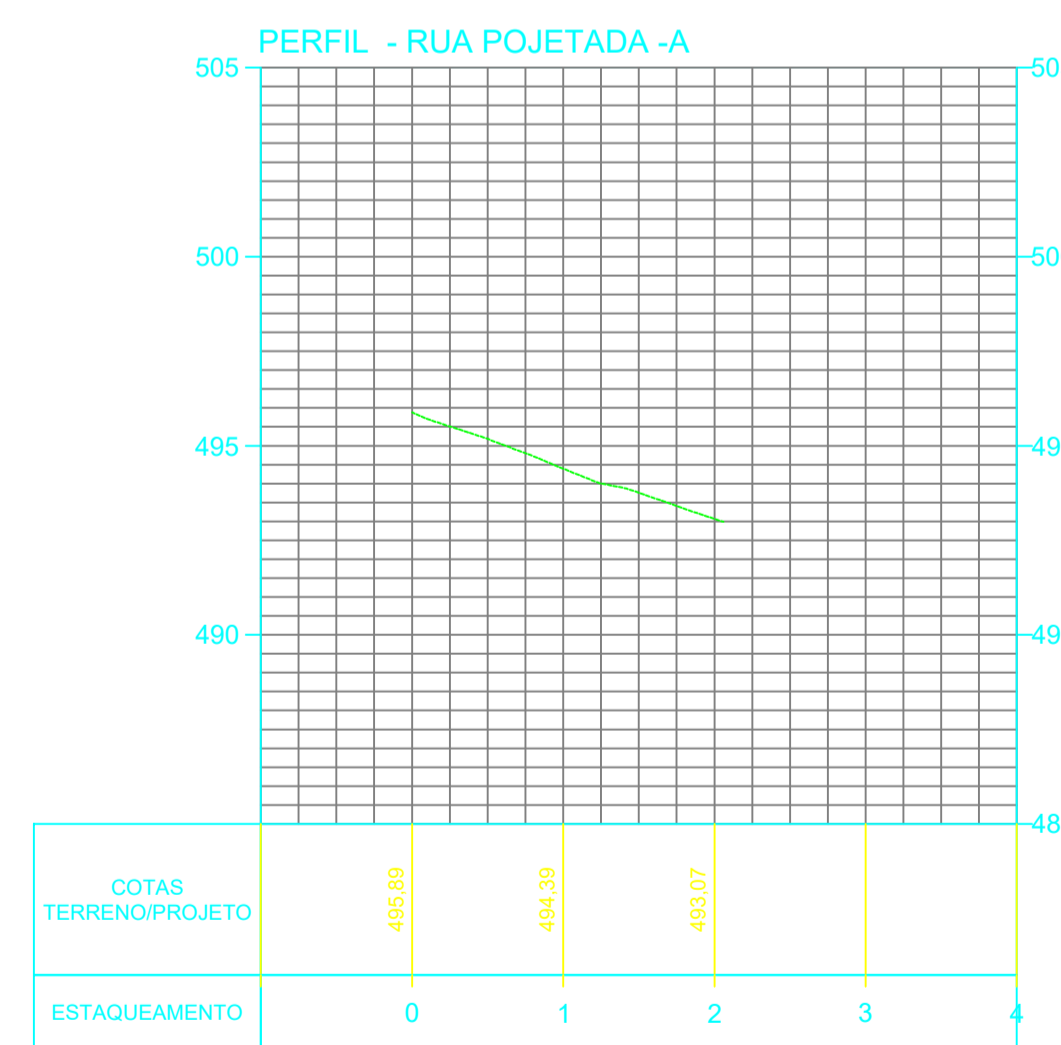
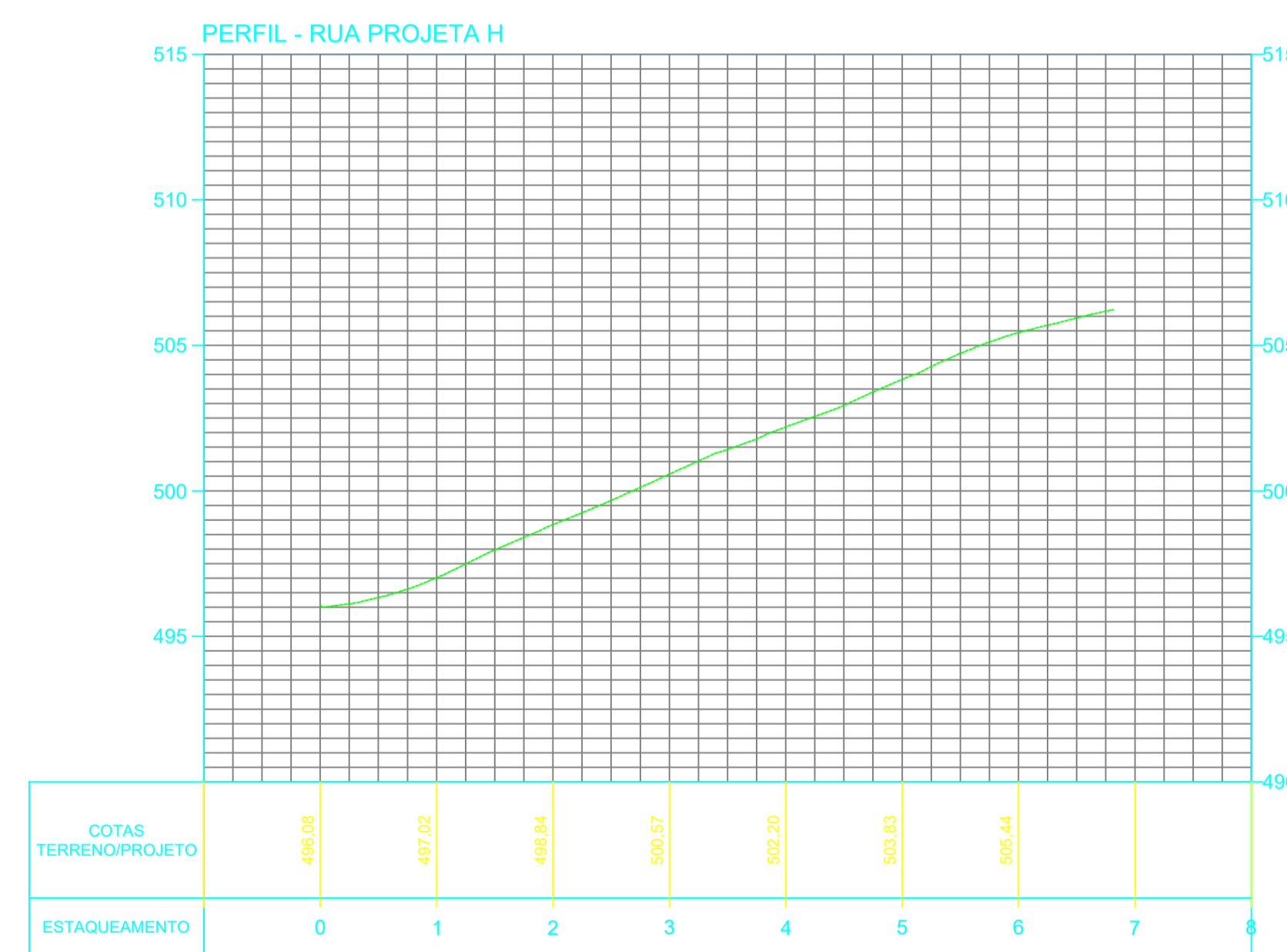


PLANTA PLANIALTIMÉTRICA  
ESCALA: 1: 300



NOTAS INFORMAÇÕES DE REFERÊNCIA

PROJEÇÃO UTM SIRGAS 2000 - ZONA 22S

CONVENÇÕES

- EIXO ESTRADA
- LIMITE FAIXA DE DOMÍNIO
- LATERAL DA PISTA
- CURVA MESTRA EQUIDISTANTE 5m
- CURVA AUXILIAR EQUIDISTANTE 1m



PREFEITURA MUNICIPAL DE SÃO JORGE D'OESTE

RESPONSÁVEL TÉCNICO		CREA
ENGº Glaciano de Oliveira		
PROPRIETÁRIO		
PREFEITURA MUNICIPAL DE SÃO JORGE D'OESTE		
PLANIALTIMÉTRICO		
GESTÃO	FONE	CEP
2025-2028	46 35345084	85575-000
ENDEREÇO DA OBRA	MUNICÍPIO	BAIRRO
BAIRRO VITÓRIA	SÃO JORGE D'OESTE -PR	CENTRO
TÍTULO DO PROJETO		ÁREA DE PISTA
PAVIMENTAÇÃO DE RUAS A, B e H, COHAB VITÓRIA - II		2.436,85 m2.
TRECHO E ESTAQUEAMENTO	DISTÂNCIA ENCLINADA	FOLHA
	218,70 m	
DESENHO	ESCALA	DATA
BENNO	INDICADA	JANEIRO DE 2026

UNICA